



REPUBLIKA SLOVENIJA
MINISTRSTVO ZA OKOLJE IN PROSTOR

































GEODETSKA UPRAVA REPUBLIKE SLOVENIJE












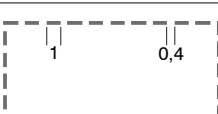












KARTOGRAFSKI KLJUČ DTK 5


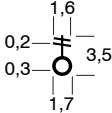

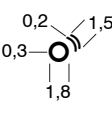

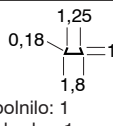

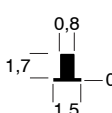

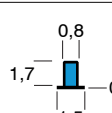

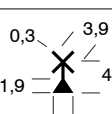

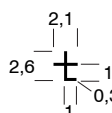

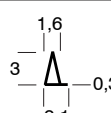

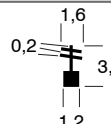

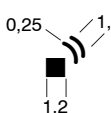

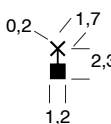
različica 1.7
30.11.2023













GEODETSKI INŠTITUT SLOVENIJE

	HEX barvna		RGB	CMYK		HEX modro-siva
0	#FFFFFF	255,255,255		0,0,0,0		#FFFFFF
1	#000000	0,0,0		0,0,0,100		#000000
2	#E6E6E6	230,230,230		0,0,0,10		#E6E6E6
2a	#D2D2D2	210,210,210		0,0,0,20		#D2D2D2
3	#AAAAAA	170,170,170		0,0,0,40		#AAAAAA
4	#969696	150,150,150		0,0,0,50		#969696
5	#828282	130,130,130		0,0,0,60		#828282
6	#6E6E6E	110,110,110		0,0,0,70		#6E6E6E
7	#5A5A5A	90,90,90		0,0,0,80		#5A5A5A
7a	#DED7CB	222,215,203		12,12,18,0	skale	
8	#0096D7	0,150,215		100,20,0,0		#0096D7
		242,239,233		4,4,6,0	kamnita tla	
9	#CDF5FF	205,245,255		20,0,0,0		#CDF5FF
					ledenik	
10	#EBF5FF	235,245,255		10,0,0,0	soline	#EBF5FF
11	#B4D2E6	180,210,230		20,0,0,10	industrijski bazen, brod	#B4D2E6
12	#CA812A	202,129,42		20,50,100,0	relief	#939393
13	#FFB399	255,179,153		0,30,40,0	ceste ozke	#C5C5C5
13a	#FF8C66	255,140,102		0,45,60,0	ceste široke	#ACACAC
14	#FFD9CC	255,217,204		0,15,20,0	prometne površine	#E1E1E1
		255,237,224		0,7,10,0	prometne površine svetla	
15	#AF8773	175,135,115		30,45,55,5	silos	#909090
16	#FFDCA0	255,220,160		0,15,40,0	stavba	#E1E1E1
				0,7,20,0		
17	#F5878C	245,135,140		0,60,30,0	zdravstvena ustanova	#A8A8A8
18	#FABEBE	250,190,190		0,30,15,0	šola	#CDCDCD
18a	#D25A64	210,90,100		0,75,40,15	gasilski dom, policijska postaja	#838383
19	#91AF64	145,175,100		45,15,75,0	vegetacija temna	#A5A5A5
20	#E1EBAF	225,235,175		12,0,38,0	gozd	#E5E5E5
21	#F0F5D7	240,245,215		6,0,20,0	vegetacija svetla	#F2F2F2
22	#CDAFA5	205,175,165		20,30,30,0	skladiščni rezervoar	#b5b5b5
23	#E6334D	230,51,77		0,95,65,0	omejen dostop	#7D7D7D
24	#F7D7F7	247,215,247		0,0,18,0	športna površina	#E1E1E1

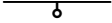
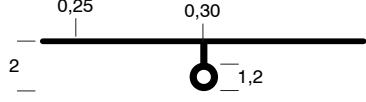

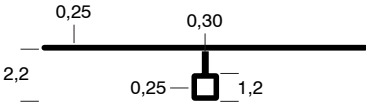

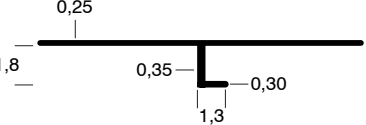

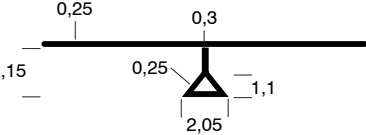
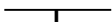





ident. številka	objektno področje objektni tip kartografski znak	kartografski znak v merilu karte	dimenzije kartografskega znaka
100 101	ZGRADBE STAVBA		
101,001	stavba		0,15 —  polnilo: 16 obroba: 6
101,002	cerkev, kapelica vključuje objekte z VRSTA_STAV = 3, 8		0,15 —  polnilo: 3 obroba: 6
101,003	grad		0,15 —  polnilo: 5 obroba: 6
101,004	zdravstvena ustanova vključuje objekte z RABA_STAV = 3311, 3312, 3313		0,15 —  polnilo: 17 obroba: 6
101,005	šola		0,15 —  polnilo: 18 obroba: 6
101,006	ruševina		0,2 —  polnilo: 0 obroba: 6
101,007	nadstrešek		0,15 —  polnilo: 16 obroba: 3
101,008	policijska postaja		Arial B, 3,5 mm polnilo: 18a obroba: 1 0,15 —  P — 0,2 polnilo: 18a obroba: 6
101,009	gasilski dom		Arial B, 3,5 mm polnilo: 18a obroba: 1 0,15 —  G — 0,2 polnilo: 18a obroba: 6
101,010	rastlinjak		0,15 —  polnilo: 21 obroba: 6
101,011	silos		0,15 —  polnilo: 15 obroba: 6
101,012	skladiščni rezervoar		0,15 —  polnilo: 22 obroba: 6

ident. številka	objektno področje objektni tip kartografski znak	kartografski znak v merilu karte	dimenzije kartografskega znaka
102	DRUGA ZGRADBA		
102,001 102,002	antenski stolp_P antenski stolp_T		 naklon: 8° polnilo: 0 obroba: 1 obroba: 6
102,003 102,004	dimnik_P dimnik_T		 polnilo: 0 obroba: 1 obroba: 6
102,005 102,006	razgledni stolp_P razgledni stolp_T		 polnilo: 1 obroba: 1 obroba: 6
102,007 102,008	stolp za druge namene_P stolp za druge namene_T		 polnilo: 1 obroba: 1 obroba: 6
102,009 102,010	stolpni vodohran_P stolpni vodohran_T		 polnilo: 8 obroba: 1 obroba: 6
102,011 102,012	vetrnica_P vetrnica_T		 polnilo: 1 obroba: 1 obroba: 6
102,013	versko znamenje		 obroba: 1
102,014 102,015	spomenik_P spomenik_T		 polnilo: 0 obroba: 1 obroba: 6
103	NAPRAVA		
103,001	antenski stolp		 naklon: 8° polnilo: 0 linija: 1
103,002	dimnik		 polnilo: 1 linija: 1
103,003	vetrnica		 naklon: 45° polnilo: 1 linija: 1




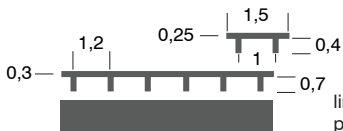



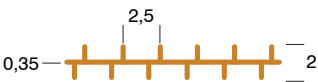






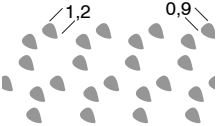



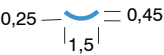

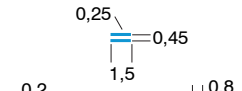


ident. številka	objektno področje objektni tip kartografski znak	kartografski znak v merilu karte	dimenzije kartografskega znaka
200 201	TRANSPORT CESTA		
201,001 ... 201,025	cesta z brezprašnim voziščem		 polnilo: 13 obroba: 5
201,026 ... 201,042	cesta s prašnim voziščem		 polnilo: 0 obroba: 5
201,101	kolovoz		 linija: 5
201,102	pot		 linija: 5
201,103	planinska pot		 linija: 5
201,104	kolesarska pot		 linija: 5
201,201	brv		 naklon: 45° linija: 5
201,301 ... 201,307	galerija		 linija: 5
201,401 ... 201,425	most vključuje objekte z TIPOBJ_CEST = 3, 4, 5, 9		 obroba: 5 polnilo: 0
201,501 ... 201,515	podvoz vključuje objekte z TIPOBJ_CEST = 6, 7		 linija: 5
201,601 ... 201,615	predor		 linija: 5
201,701	cesta v gradnji		 linija: 4


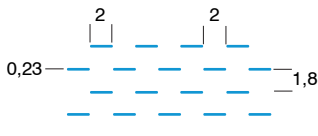







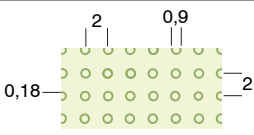

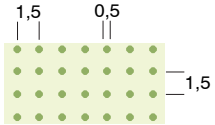

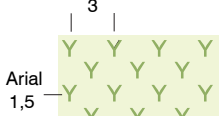

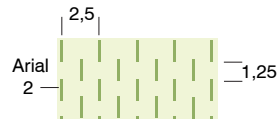
ident. številka	objektno področje objektni tip kartografski znak	kartografski znak v merilu karte	dimenzije kartografskega znaka
202	PROMETNA POVRŠINA		
202,001	servisna površina vključuje objekte z VRSTA_CPOV = 1, 2, 4		 polnilo: 14
202,002	parkirišče		0,1—  polnilo: 14 obroba: 5
202,003	druga prometna površina vključuje objekte z VRSTA_CPOV = 6, 7, 10		 polnilo: 14
202,004	železniška postaja, postajališče		0,1—  polnilo: 14 obroba: 1
202,005	heliport		0,1—  polnilo: 14 obroba: 1














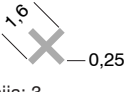
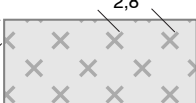

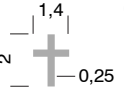


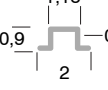

ident. številka	objektno področje objektni tip kartografski znak	kartografski znak v merilu karte	dimenzije kartografskega znaka
203	ŽELEZNICA		
203,001	vzpenjača		 linija: 7
203,002	enojna tirnica		 linija: 7
203,003	železniška proga		 linija: 1
203,004	železniška proga - elektrificirana		 linija: 1
203,005	industijski tir		 linija: 1
203,006	postajni tir		 linija: 1
203,101	železnica - galerija		 linija: 1
203,102	železnica - most vključuje objekte z TIPOBJ_ZEL = 3, 5, 9		 linija: 1
203,103	železnica - predor vključuje objekte z TIPOBJ_ZEL = 7, 8		 linija: 1















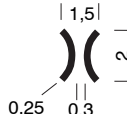

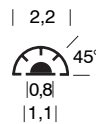

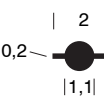

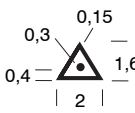
ident. številka	objektno področje objektni tip kartografski znak	kartografski znak v merilu karte	dimenzije kartografskega znaka
204	ŽIČNICA		
204,001	kabinska žičnica		 linija: 1 polnilo: 0
204,002	nihalka		 linija: 1 polnilo: 0
204,003	sedežnica		 linija: 1
204,004	tovorna žičnica		 linija: 1 polnilo: 0
204,005	vlečnica		 linija: 1
300 301	JAVNA INFRASTRUKTURA ELEKTROVOD		
301,001	elektrovod - visoka napetost		 linija: 7
301,002	elektrovod - srednja napetost		 linija: 7

ident. številka	objektno področje objektni tip kartografski znak	kartografski znak v merilu karte	dimenzije kartografskega znaka
400 401	HIDROGRAFIJA TEKOČA VODA		
401,001 401,002	stalen vodotok vključuje objekte z VRSTA_TV = 1, 2, 3		0,25 — 0,2 — linija: 8 polnilo: 9 obroba: 8
401,003 401,004	občasen vodotok vključuje objekte z VRSTA_TV = 1, 2, 3		0,25 — 0,2 — linija: 258 polnilo: 9 obroba: 8
401,005 401,006	stalen jarek vključuje objekte z VRSTA_TV = 4, 5		0,15 — 0,1 — linija: 8 polnilo: 9 obroba: 8
401,007 401,008	občasen jarek vključuje objekte z VRSTA_TV = 4, 5		0,15 — 0,1 — linija: 8 polnilo: 9 obroba: 8
401,101 401,102	akvadukt		0,15 — linija: 4 linija: 8 polnilo: 9 obroba: 8
401,103 401,104	pokritje vključuje objekte z TIP_PREH = 3, 5		0,3 — 0,25 — naklon: 45° linija: 7
401,105 401,106	pokritje vključuje objekte z TIP_PREH = 3, 5		0,26 — 0,34 — naklon: 45° linija: 7
402	STOJEČA VODA		
402,001	jezero vključuje objekte z VRSTA_SV = 1, 2, 7		0,2 — polnilo: 9 obroba: 8
402,002	bazen vključuje objekte z VRSTA_SV = 3, 5		0,2 — polnilo: 9 obroba: 5
402,003	industrijski bazen		0,2 — polnilo: 11 obroba: 5
402,004	soline		0,25 — linija: 8 polnilo: 10 obroba: 8

ident. številka	objektno področje objektni tip kartografski znak	kartografski znak v merilu karte	dimenzije kartografskega znaka
403	GRAJENI VODNI OBJEKT		
403,001	brod		 polnilo: 11
403,002	jez, zapornica T		 linija: 7 polnilo: 7
403,003	jez, zapornica L		
403,004	jez, zapornica P		
403,005	nasip		 linija: 12
403,006	obalna konstrukcija		 polnilo: 7
403,007	stopnja_T		 linija: 7
403,008	stopnja_L		
404	NARAVNI VODNI OBJEKT		
404,001	brzice		 polnilo: 4
404,002	izvir		 polnilo: 8
404,003	ponor		 linija: 8
404,004	slap_T		 linija: 8
404,005	slap_L		 linija: 8

ident. številka	objektno področje objektni tip kartografski znak	kartografski znak v merilu karte	dimenzije kartografskega znaka
405	MOKROTNA POVRŠINA		
405,001	mokrotna površina		 linija: 8
406	PRODIŠČE		
406,001	prodišče		 polnilo: 3
407	MORJE		
407,001	morje		 polnilo: 9 obroba: 8
500 501	POKRITOST TAL POKRITOST TAL		
501,001	gozd		 polnilo: 9
501,002	sadovnjak		 polnilo: 21 vzorec: 19
501,003	vinograd		 polnilo: 21 vzorec: 19
501,004	oljčnik		 polnilo: 21 vzorec: 19
501,005	hmeljišče		 polnilo: 21 vzorec: 19

ident. številka	objektno področje objektni tip kartografski znak	kartografski znak v merilu karte	dimenzije kartografskega znaka
600 601	RABA POVRŠINA V POSEBNI RABI		
601,001	industrijsko območje		  linija: 3 naklon: 45° polnilo: 2 obroba: 5
601,002	zemljišče z omejenim dostopom		 polnilo: 2 obroba: 23
601,003	park		 polnilo: 20 obroba: 5
601,004	športno igrišče		 polnilo: 24 obroba: 5
601,005	RTP		  polnilo: 5
601,006	odlagališče odpadkov		  linija: 3 naklon: 45° linija: 3 polnilo: 2 obroba: 5
601,007	pokopališče		  linija: 3 polnilo: 2 obroba: 5
601,008	kop		  linija: 3 polnilo: 2 obroba: 5

ident. številka	objektno področje objektni tip kartografski znak	kartografski znak v merilu karte	dimenzije kartografskega znaka nadomestni font
700 701	RELIEF PLASTNICA		
701,001	poudarjena plastnica		0,2 —  linija: 12
701,002	osnovna plastnica		0,1 —  linija: 12
701,003	pomožna plastnica		0,1 —  linija: 12
701,004	nadmorska višina plastnice		Swis721 BCn / 1,5 mm polnilo: 12 Arial Narrow Bold
702	VIŠINSKA TOČKA		
702,001	vrh		 1,2 polnilo: 1
702,002	kota		0,45  polnilo: 1
702,003	depresija		 0,16 linija: 12
702,004	sedlo		 0,25 0,3 linija: 1
702,005	podzemna jama		 2,2 45° 0,8 1,1 linija: 1
702,006	brezno		 0,2 2 1,1 polnilo: 1
702,007	trigonometrična točka		 0,3 0,15 1,6 0,4 2 linija: 1 polnilo: 0

ident. številka	objektno področje objektni tip kartografski znak	kartografski znak v merilu karte	dimenzije kartografskega znaka nadomestni font
800 801	ZEMLJEPIŠNA IMENA NAPIS		
801,101 801,102	mesto mesto - manjše	MESTO MESTO MANJŠE	Swis721 BCn / 8 mm polnilo: 1 Arial Narrow Bold Swis721 BCn / 5 mm polnilo: 1 Arial Narrow Bold
801,103 801,104	nemestno naselje nemestno naselje - manjše	Nemestno naselje Nemestno naselje manjše	Swis721 BCn / 5 mm polnilo: 1 Arial Narrow Bold Swis721 BCn / 3,5 mm polnilo: 1 Arial Narrow Bold
801,105 801,106	zaselek zaselek - manjši	Zaselek Zaselek manjši	Swis721 RCn / 5 mm polnilo: 1 Arial Narrow Swis721 RCn / 3,5 mm polnilo: 1 Arial Narrow
801,107 801,108	del naselja objekt	DEL NASELJA objekt	Swis721 RCn / 4 mm polnilo: 1 Arial Narrow Swis721 RCn / 3 mm polnilo: 1 Arial Narrow
801,201 801,202	hidronim hidronim - manjši	Vodotok Vodotok manjši	Swis721 Md I / 4,5 mm polnilo: 8 Arial Italic Swis721 Md I / 3 mm polnilo: 8 Arial Italic
801,203	del morje, soline	Del morja, soline	Swis721 Md I / 3,5 mm polnilo: 8 Arial Italic
801,301 801,302	oronim oronim - manjši	Oronim Oronim manjši	Stone Serif Medium / 4 mm shear 15°, polnilo: 1 Arial Bold Italic Stone Serif Medium I / 3 mm shear 15°, polnilo: 1 Arial Bold Italic
801,303	sedlo, skala, otok, rt	Sedlo, skala, otok, rt	Stone Serif Medium / 3 mm shear 15°, polnilo: 1 Arial Italic
801,304	jama	Jama	Stone Serif Medium / 3 mm polnilo: 1 Arial Bold
801,401	država	Država	Swis 721 B / 6 mm polnilo: 5 Arial Bold
801,402 801,403	pokrajina pokrajina - manjša	POKRAJINA POKRAJINA MANJŠA	Stone Sans Medium / 5 mm polnilo: 1 Arial Stone Sans Medium / 3 mm polnilo: 1 Arial
801,404 801,405	krajinski predel krajinski predel - manjši	Ledina Ledina manjša	Stone Sans Medium I / 5 mm polnilo: 1 Arial Italic Stone Sans Medium I / 3,5 mm polnilo: 1 Arial Italic

